

70-F

100598

COMMUNE DE GREOLIERES
ALPES-MARITIMES

PERIMETRES DE PROTECTION
DU CAPTAGE DE LA SOURCE DU VARAILLON
SUR LA COMMUNE DE GREOLIERES

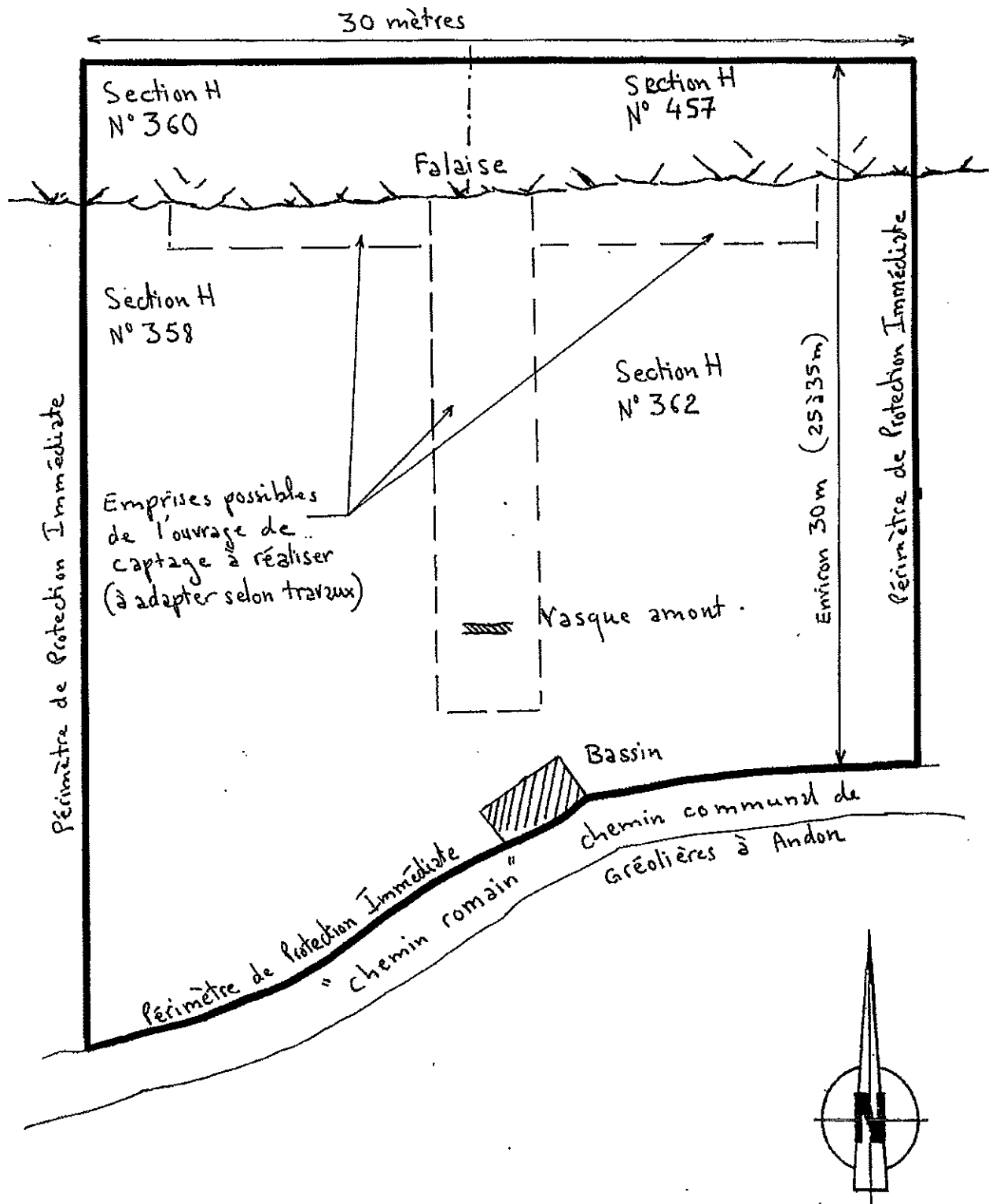
EXPERTISE OFFICIELLE

par :
P. CHAMPAGNE

Hydrogéologue agréé
en matière d'eau et d'hygiène publique
pour le département des
Alpes-Maritimes

GRASSE, le 3 août 2004.

Commune de GREOLIERES
Périmètres de protection de la source du Varailon
Figure 2 : Périmètre de protection immédiate.
Echelle $\approx 1/200$



Sommet
cote 12,60

Commune de GREOLIÈRES

Périmètres de protection de la source du Verrillon

Figure 3 : Périmètre de protection Rapprochée.

Echelle : 1/2.000



FILE N° 7

SON H

Crête des Barmains
à l'alignement de Protection Rapprochée

Périmètre de Protection Rapprochée

Périmètre de Protection Rapprochée

SECTION H 6

SECTION H 5

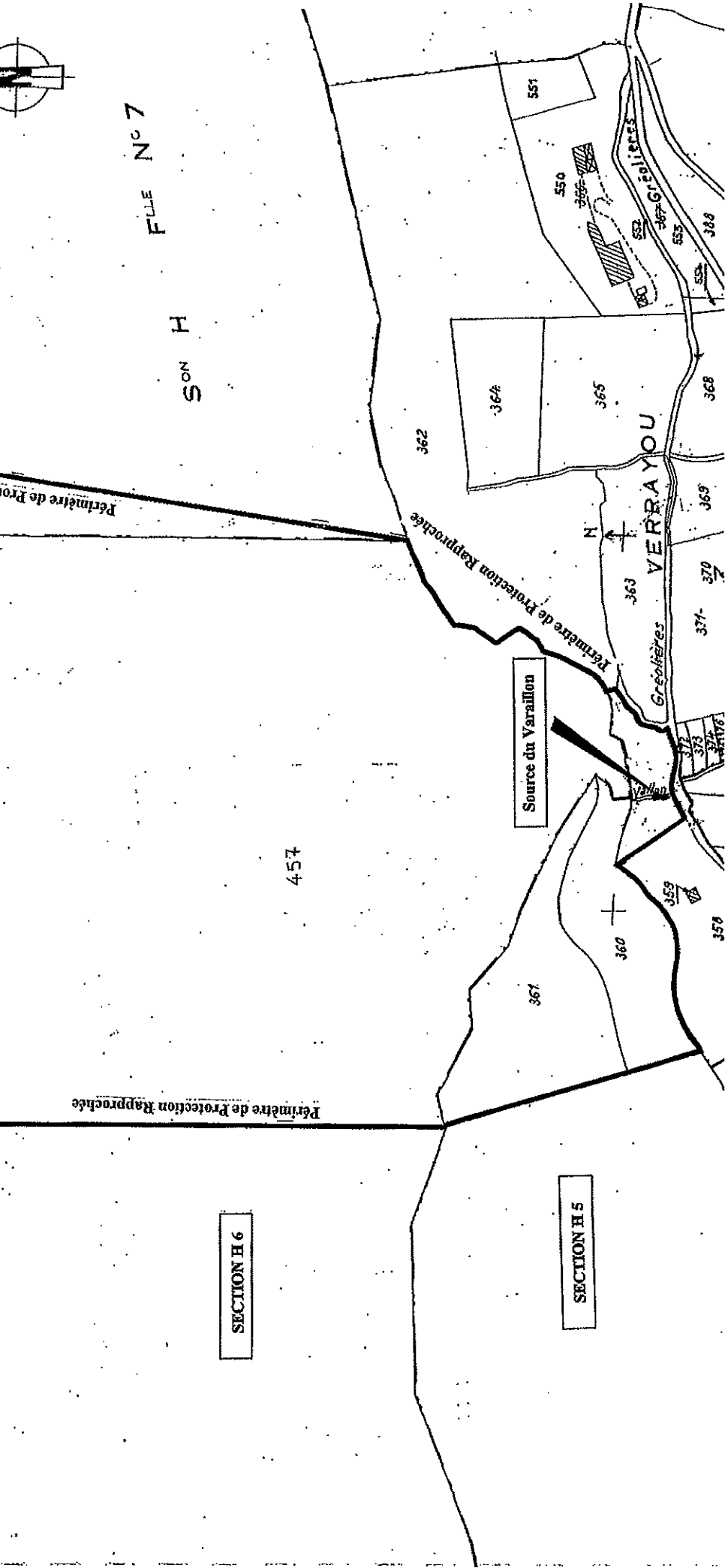
457

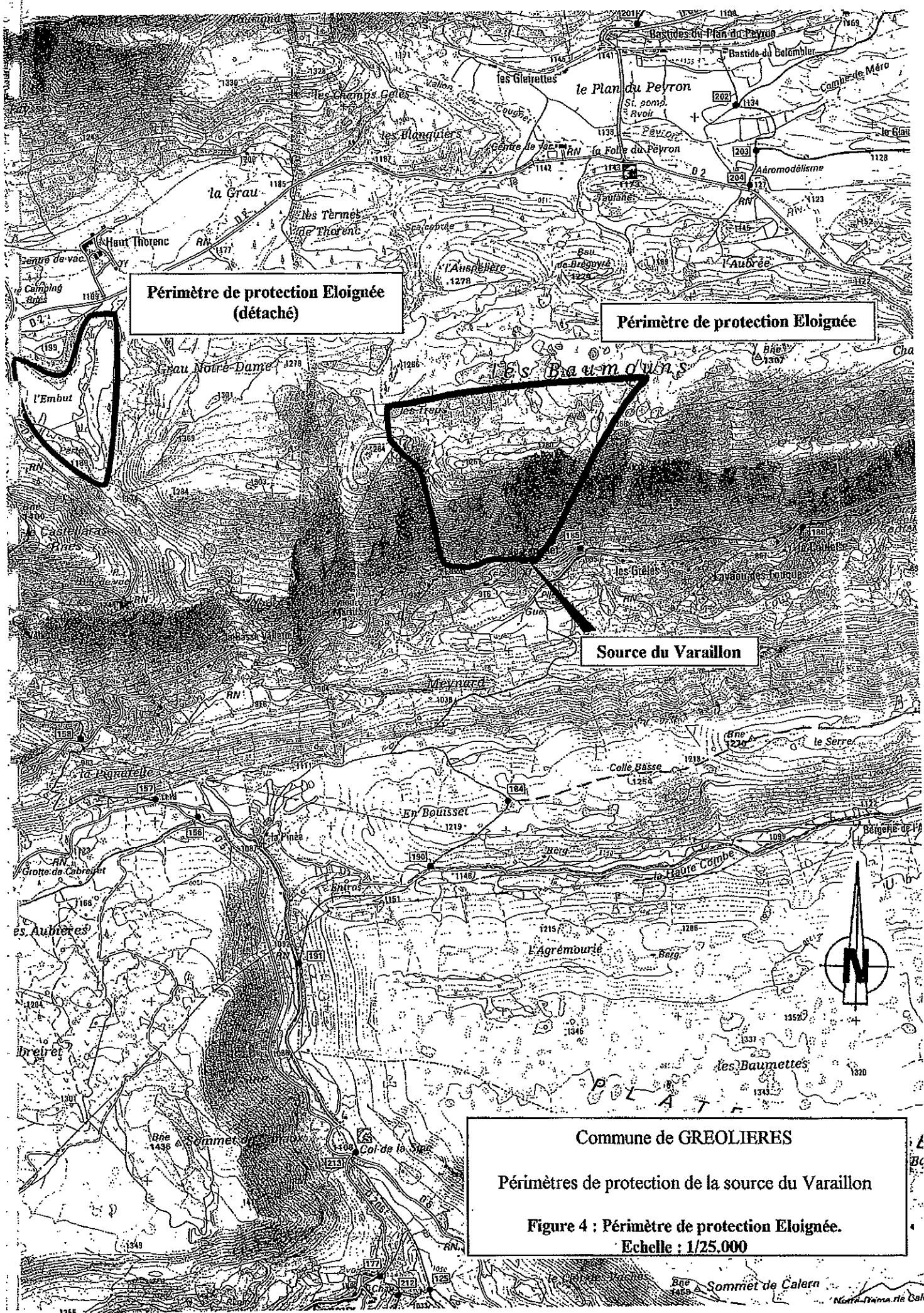
Source du Verrillon

N

VERRAYOU

GREOLIÈRES





**Périmètre de protection Eloignée
(détaché)**

Périmètre de protection Eloignée

Source du Varailon

Commune de GREOLIERES
Périmètres de protection de la source du Varailon
Figure 4 : Périmètre de protection Eloignée.
Echelle : 1/25.000