

COMMUNE DE GREOLIERES
ALPES-MARITIMES

PERIMETRES DE PROTECTION
DE LA SOURCE DE L'AUSPELIERE
SUR LA COMMUNE DE GREOLIERES

EXPERTISE OFFICIELLE

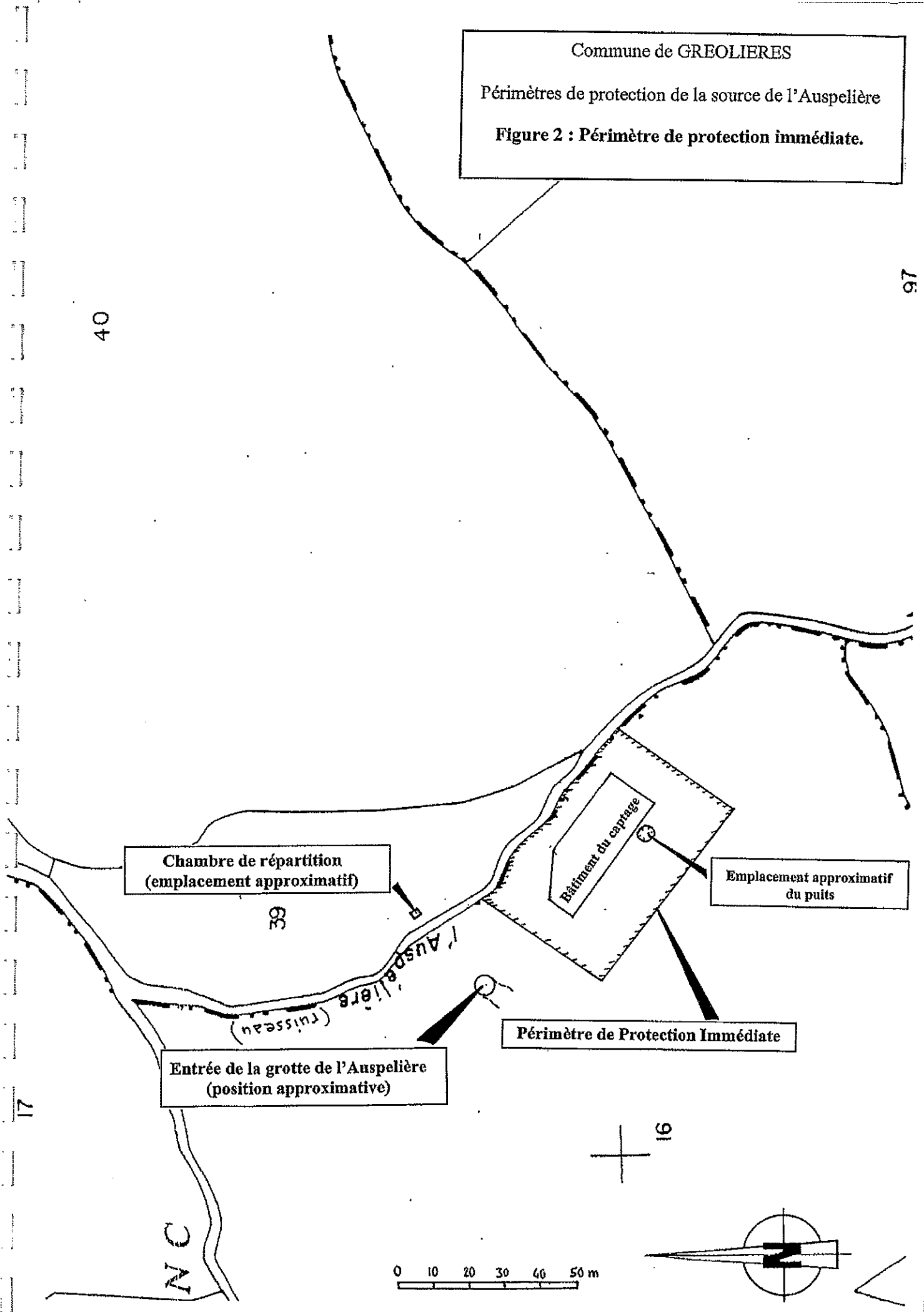
par :

P. CHAMPAGNE

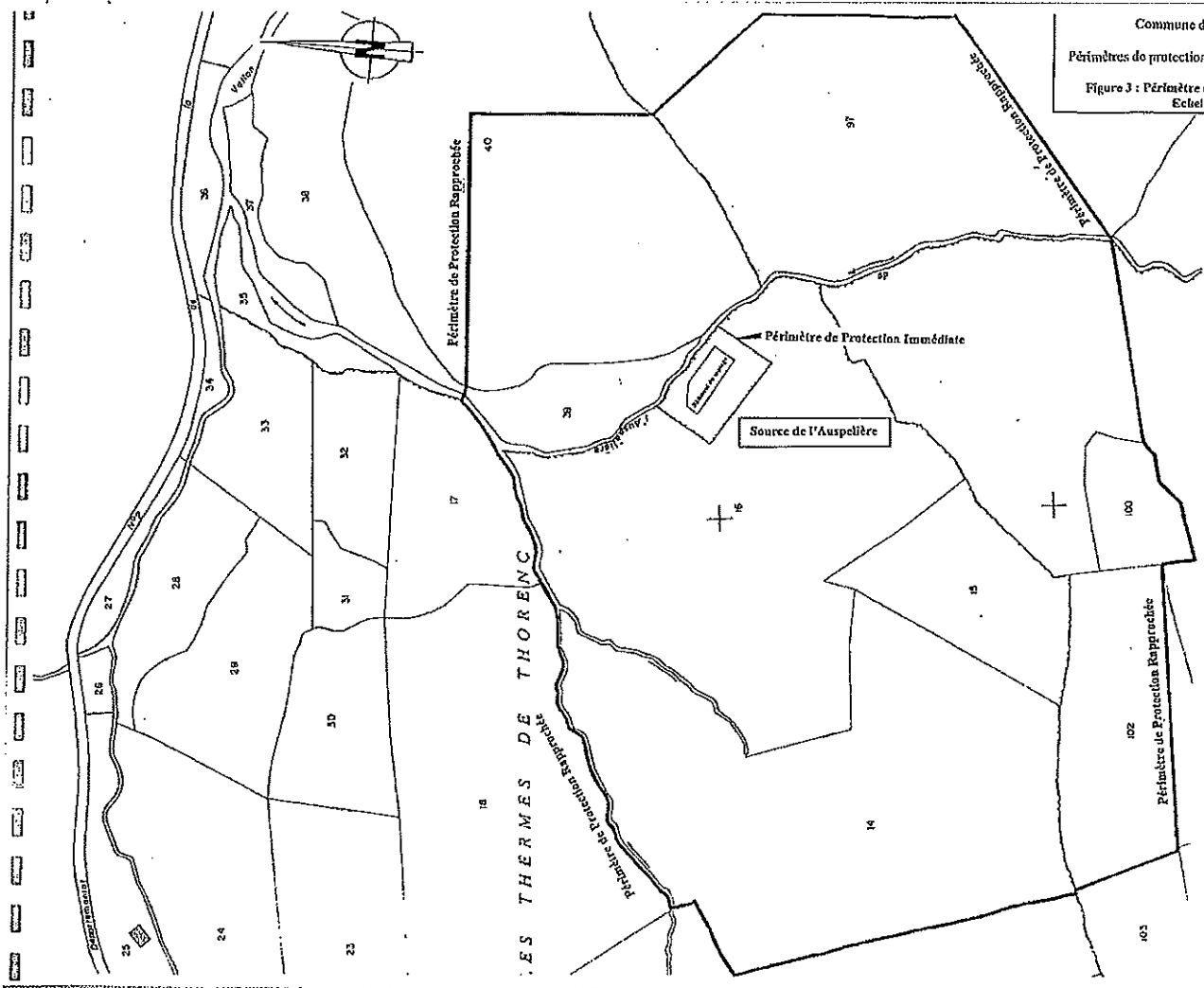
Hydrogéologue agréé
en matière d'eau et d'hygiène publique
pour le département des
Alpes-Maritimes

GRASSE, le 24 août 2005.

70/1365



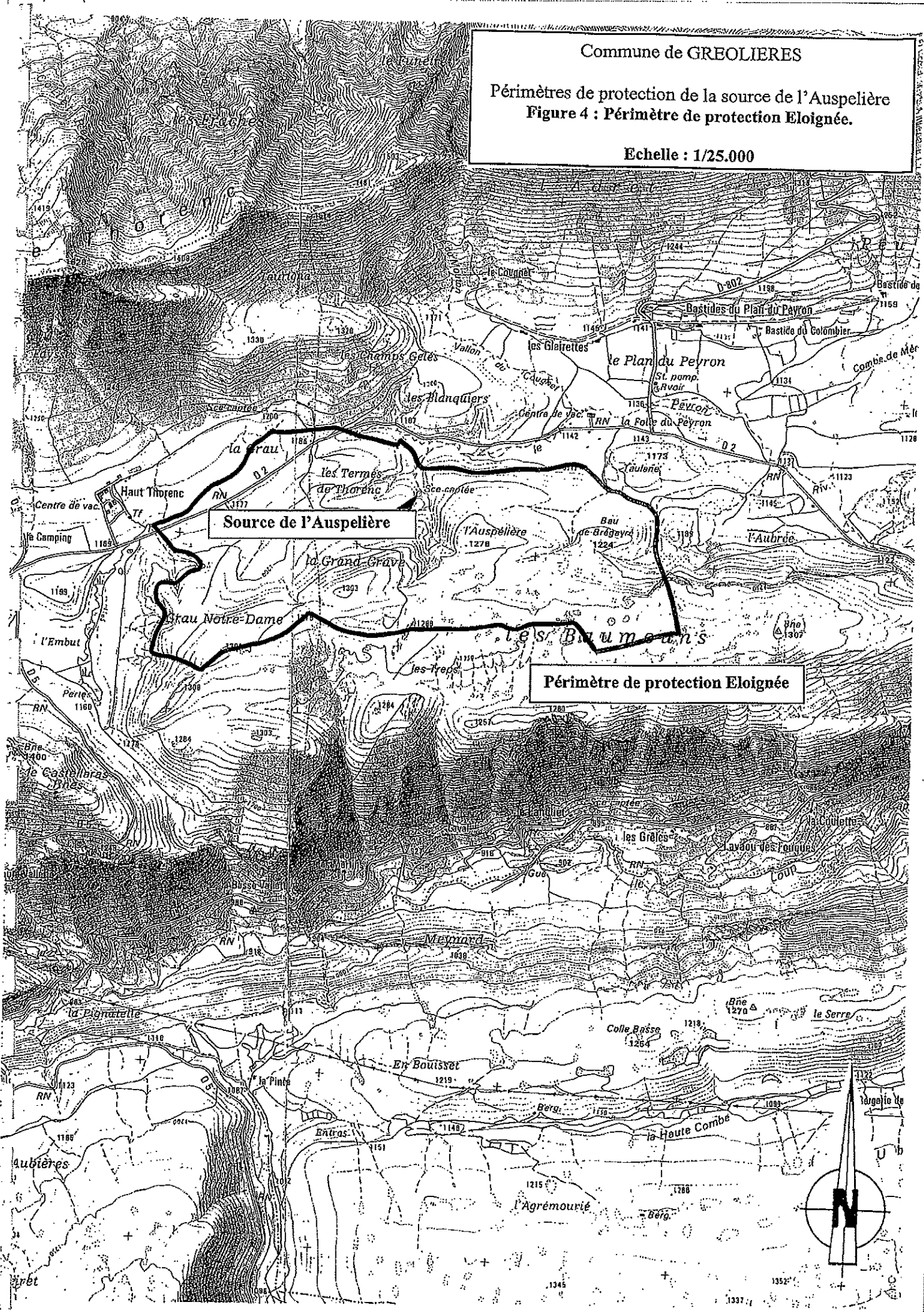
Commune de GREOLIERES
Périmètres de protection de la source de l'Auspelître
Figure 3 : Périmètre de protection Rapprochée.
Echelle : 1/2.000



Commune de GREOLIERES

Périmètres de protection de la source de l'Auspelière
Figure 4 : Périmètre de protection Eloignée.

Echelle : 1/25.000



Source de l'Auspelière

Périmètre de protection Eloignée